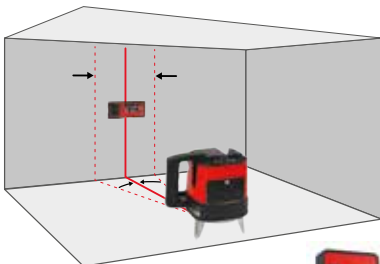


**Leica**  
Geosystems

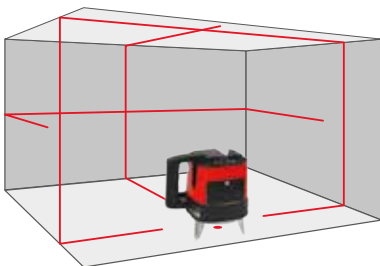
**En person för  
arbetet med auto-  
matisk inriktning**



 **Smart**  
Targeting



**Multilinje laser 90°  
för inriktning på  
långa avstånd**



 **Swiss Technology**  
by Leica Geosystems



Mångsidig för användning både inomhus och utomhus

**Leica Lino ML180**

# Leica Lino ML 180

## Snabb uppsättning och enkel att använda

### En person för arbetet

Den innovativa mottagaren - XCR Catch med fjärrkontroll mäter med hög precision avstånd upptill 50 meter tillsammans med Lino ML 180.



### Exakt på långa avstånd

Unik noggrannhet med elektornisk självnivellering som automatiskt kompenserar i nivå. En klar fördel, särskilt över långa avstånd upp till 50 meter.



### Arbeta utan driftsstopp

Leica Lino ML 180 kan användas med ett laddningsbart batteri eller alkaliska batterier. Detta ger maximal flexibilitet och ser till att Leica Lino ML 180 alltid är redo att användas. Arbetet kan också utföras då enheten laddas.



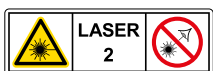
### Gör jobbet med en enhet

- En person för arbetet
- Hög noggrannhet
- Exakt projektion av 90° vinklar
- Multilinjelasern för inom- och utomhusbruk

### Tekniska specifikationer

Räckvidd*	upptill 20 m
Räckvidd fjärrkontroll	upptill 50 m
Räckvidd med lasermottagare	upptill 100 m
Noggrannhet	± 0.7 mm @ 10 m
Själv nivellerande	± 5°
Själv nivellerings tid	< 10 sec.
Laser	Lino ML 180: 4 Linjer, 1 Punkt Lino ML 90: 3 Linjer, 1 Punkt
Batterityp	uppladdningsbara (NiMH) eller Alkaline Batterier D-cells, 2×1.5 V
Driftstid	12 tim (uppladdningsbara)
Skyddsklass	IP 54
Vikt inkl. batterier	2,200 g
Stativgänga	5/8"

\* Beroende på ljusförhållanden



Laserklass 2 enligt IEC 60825-1

Alla beskrivningar är icke bindande. Ändringar förbehålles.  
Copyright Leica Geosystems AG Heerbrugg, Switzerland 2016.

[www.disto.com](http://www.disto.com)



#### Leverans paket:

Leica Lino ML 180 Art. Nr.: 784438

Leica Lino ML 90 (manuell) Art. Nr.: 784437



PROTECT omfattas av Leica Geosystems internationella tillverkningsgaranti och allmänna villkor för PROTECT som finns på [www.leica-geosystems.com/protect](http://www.leica-geosystems.com/protect).

\*Kan erhållas genom gratis online-registrering inom 8 veckor efter köpedatum.

- when it has to be **right**

**Leica**  
Geosystems